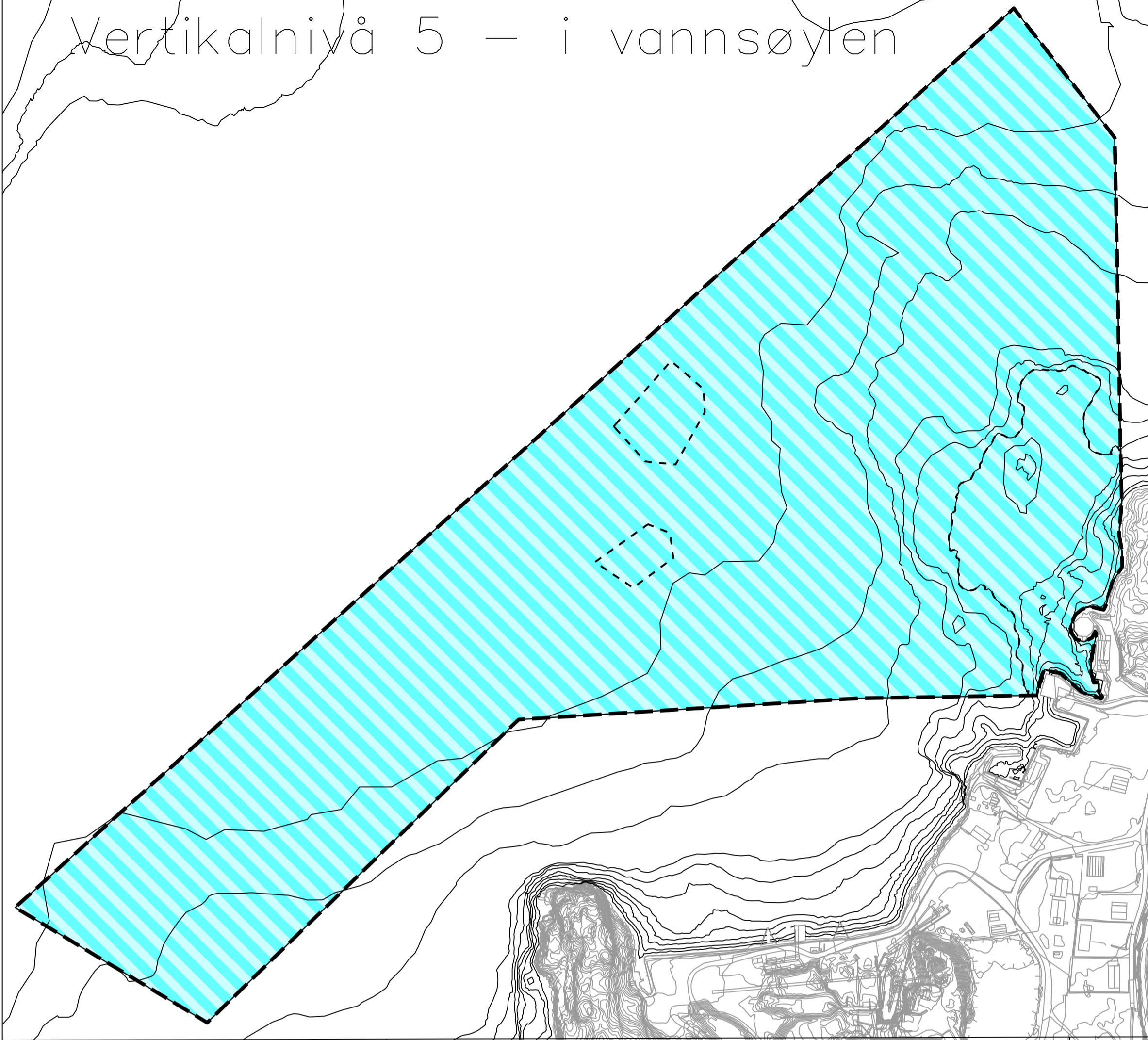
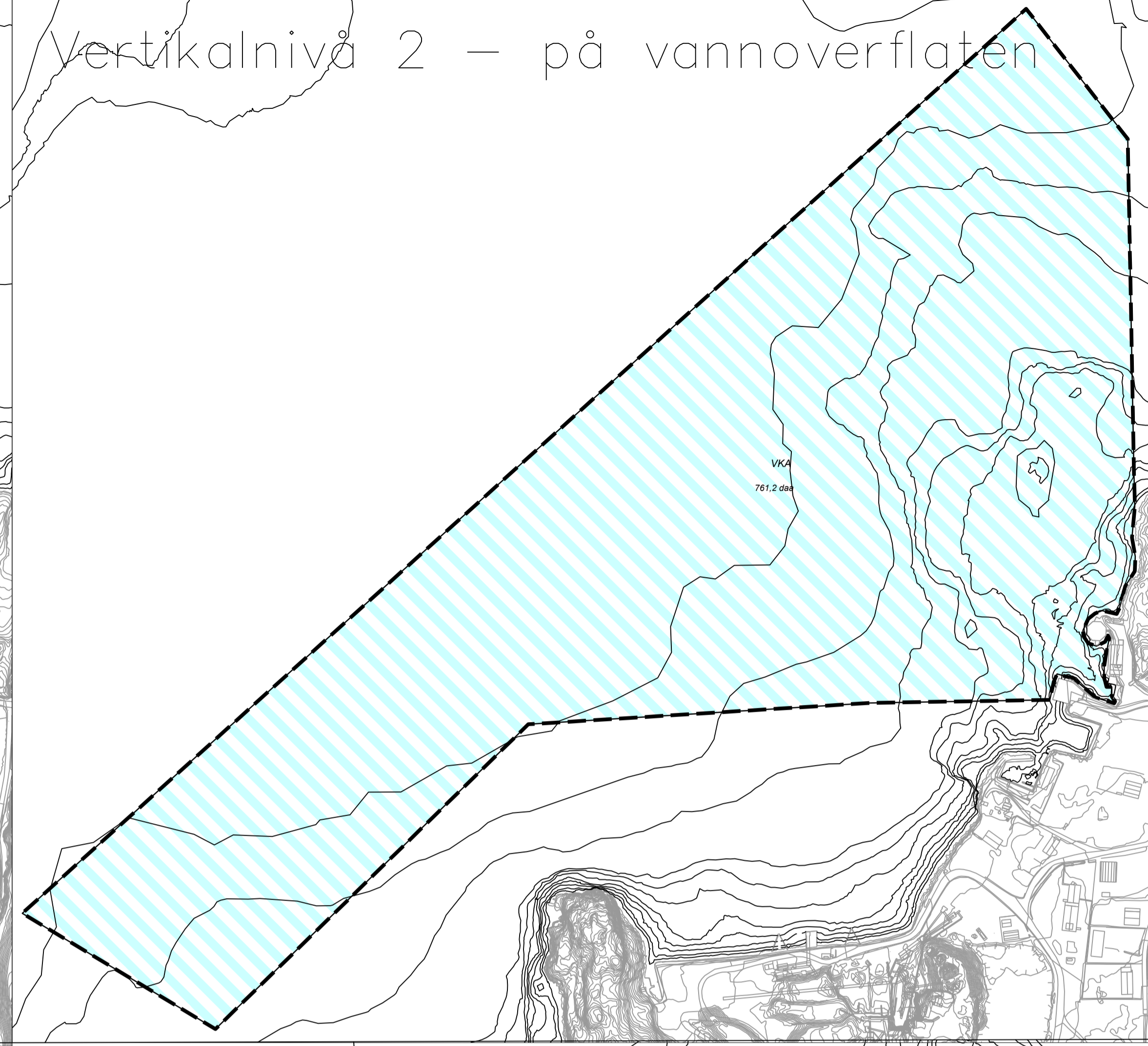


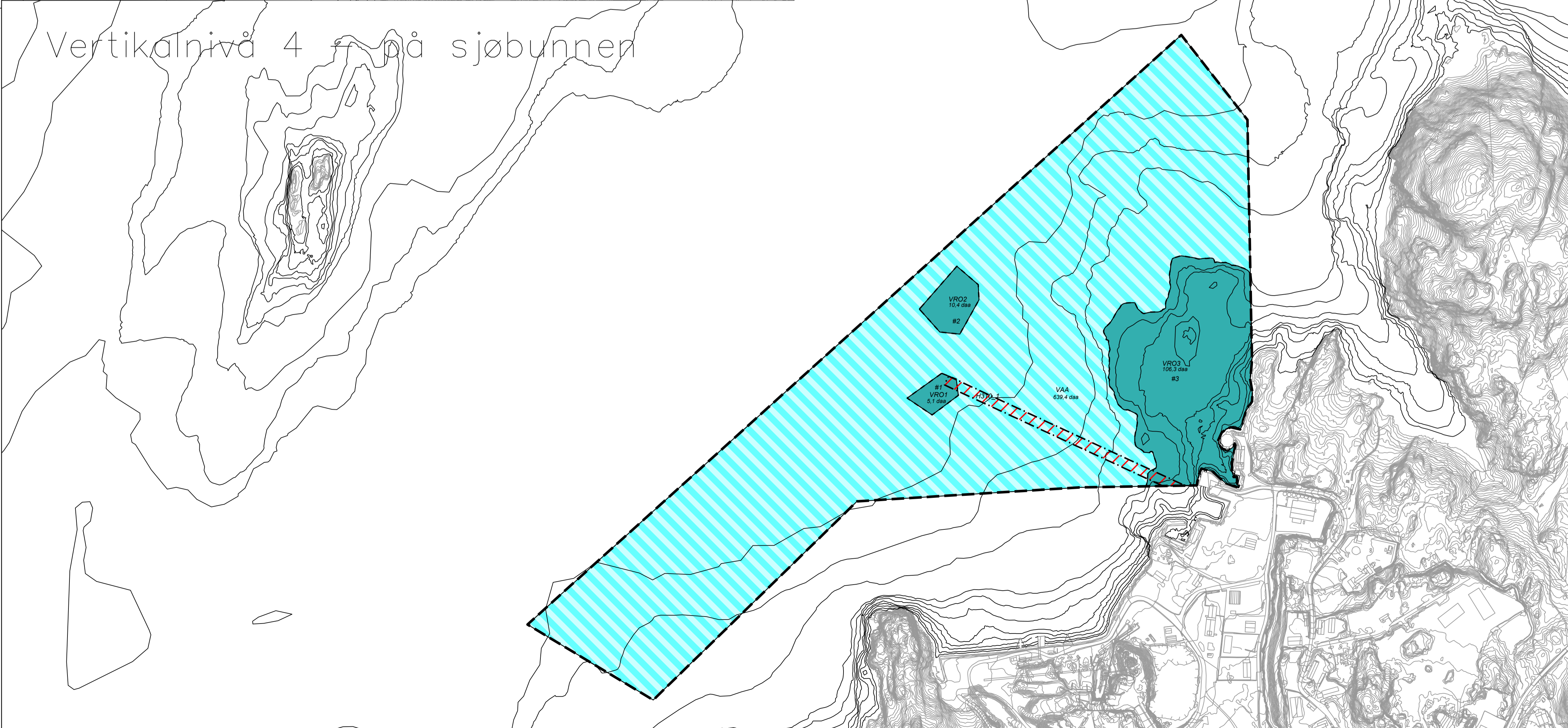
Vertikalnivå 5 – i vannsøylen



Vertikalnivå 2 – på vannoverflaten



Vertikalnivå 4 – på sjøbunnen



Tegnforklaring

Reguleringsplan PBL 2008
§12-5. Nr. 6 – Bruk og vern av sjø og vassdrag med tilhørende strandsone

Vertikalnivå 4 – på sjøbunnen

Riggområde

Kombinert havneområde i sjø og industri

Vertikalnivå 5 – i vannsøylen

Kombinert havneområde i sjø og industri

Vertikalnivå 2 – på vannoverflaten

Kombinert havneområde i sjø og farled

§12-7 – Bestemmelseområder

Vilkår for bruk av arealer, bygninger og anlegg

Linjesymbol

Grense for infrastruktursoner

Planens begrensning

Formålgrense

Bestemmelsegrense

Kartopplysninger

Kilde for basiskart:

Dato for basiskart:

Koordinatsystem:

Høydegrunnlag: Sjøkart null

Ekvidistanse: 1m

Kartmålestokk: 1:5000

0 131 261,466m



Detaljregulering
Testsentersenter for undervannsteknologi i Nordmarka

Med tilhørende reguleringsbestemmelser

Arealplan-ID:

1130202010

Forslagsstiller:

Strand kommune

SAKSBEHANDLING ETTER PLAN- OG BYGNINGSLOVEN

SAKS-NR DATO SIGN

SAKS-NR	DATO	SIGN
Kommunestyret sitt vedtak	046/21	16.06.2021
2. gangs behandling	046/21	16.06.2021
Offentlig ettersyn fra 07.04.2021 til 19.05.2021		
1. gangs behandling (delegert vedtak)	191/21	07.04.2021
Kunngjøring av oppstart av planarbeid		14.12.2020
PLANEN ER UTARBEIDET AV:	TEGNNR	DATO
		17.03.2021