



TEGNFORKLARING

Plandata


Reguleringsplan-Bebyggelse og anlegg (PBL2008 §12-5 NR.1)

 Sentrumsformål

Reguleringsplan-Grønnstruktur (PBL2008 §12-5 NR.3)

 Friområde


Reguleringsplan-Hensynsoner (PBL2008 §12-6)


 Angitthensynsone - Bevaring kulturmiljø

Reguleringsplan-Juridiske linjer og punkt PBL2008

 Angitthensyngrense

Reguleringsplan-Felles for PBL 1985 og 2008

 Planens begrensning

 Formålsgrense

Basiskartet er tegnet med svak gråfarge

Kartopplysninger

Kilde for basiskart: FKB-B

Dato for basiskart: 04.03.2021

Koordinatsystem: UTM sone 32 / Euref89

Høydegrunnlag: NN2000

Ekvidistanse 1 meter m

Kartmålestokk 1:1000

0 10 20 30 40 m



AREALPLAN ETTER PBL AV 2008

Mindre endring av felt Rosehagen

Strand
kommune

Nasjonal arealplan-ID

Plantype:
Områderegulering
Forslagsstiller:
Strand kommune

Saksnummer:

SAKSBEHANDLING ETTER PLAN- OG BYGNINGSLOVEN

Kunngjøringsdato for planvedtak:

Dato for siste revisjon av plankart: 06.04.2021

Behandlingsorgan

Møtesaksnr

Dato

Sign

Planvedtak:

Høring og offentlig ettersyn fra/til:

Kunngjøring av oppstart av planarbeidet:

PLANEN ER UTARBEIDET AV:

Strand kommune