



Tverrsnitt 4-4  
Avskjæringsgrøft nord  
alternativ 2

250,00 moh (NN 2000)



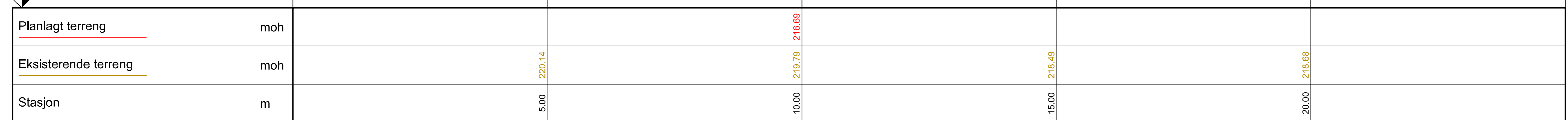
Tverrsnitt 5-5  
Avskjæringsgrøft nord  
alternativ 2

245,00 moh (NN 2000)



Tverrsnitt 6-6  
Avskjæringsgrøft nord  
alternativ 2

215,00 moh (NN 2000)



Prosjekt:	<b>Overvannsplan med tiltaksbeskrivelse</b>	Prosjektnr.: ea-Strand-001.01	
		Vedlegg: <b>1</b>	
Kommune:	<b>Strand</b>	Plannr.: <b>K 41</b>	
Målestokk:	<b>1 : 50</b>	Tverrsnitt 4-4 til 6-6 Avskjæringsgrøft nord, alternativ 2	
		Dato	Navn
		Konsept Mai 2022	Sauterleute
		Tegnet Mai 2022	Karsch
		Kontroll:	20.05.2022
Oppdragsgiver:	Strand kommune Rådugaten 2 1400 Jørpeland	Planlegging:	Dr. Blasy - Dr. Øverland Ingeniørene GmbH Moosestalle 3 82279 Esching am Ammersee
Dato	20.05.2022	Dato	20.05.2022
Signatur		Signatur	